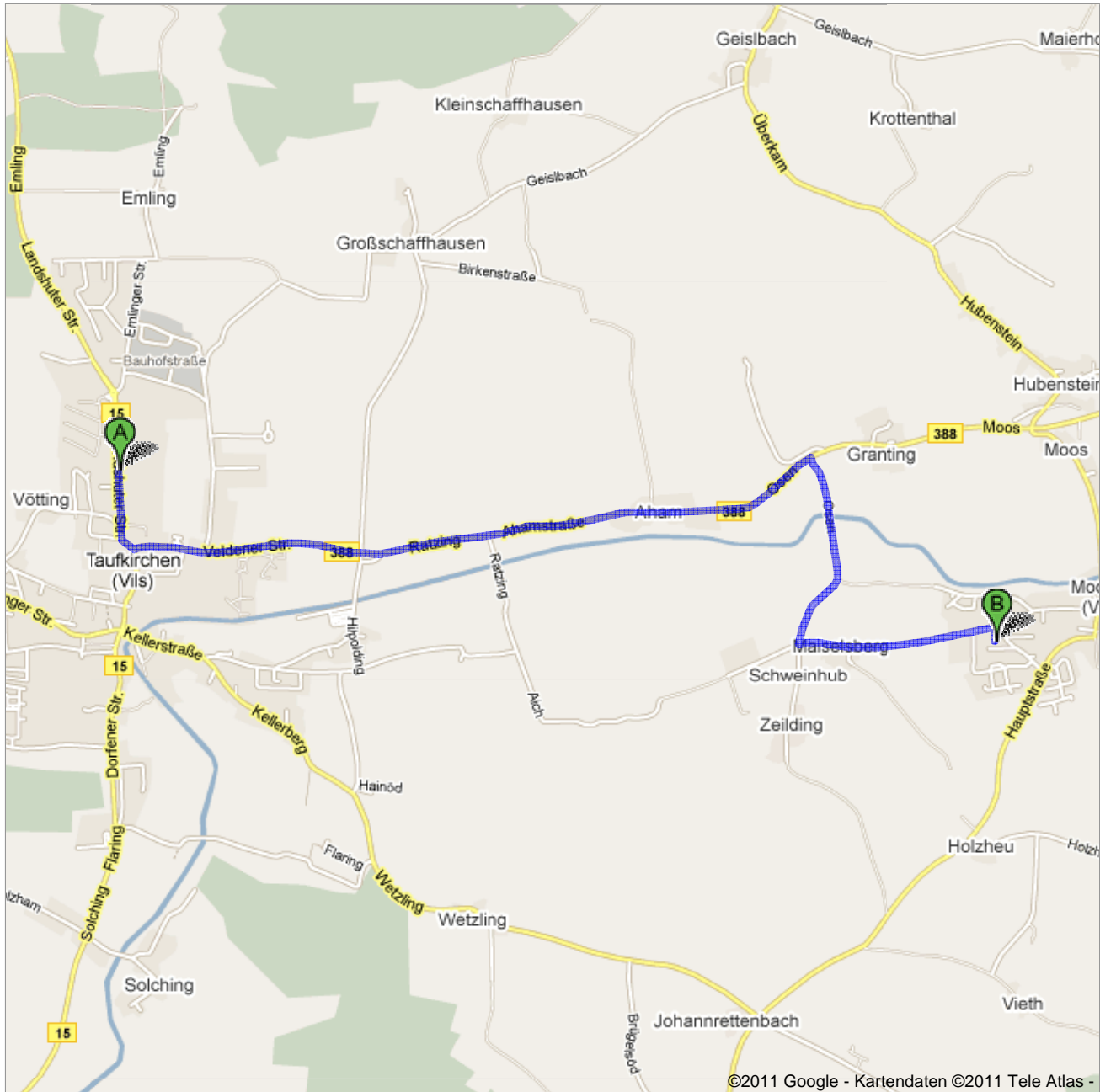











Route nach Prälat-Pfanzelt-Weg 2, 84416
Taufkirchen
4,9 km – ca. 7 Minuten



 84416 Taufkirchen (Vils)

-
- | | | |
|--|--|--------------------------------|
| | 1. Von Landshuter Str./B15 nach Süden Richtung Ziegelstraße starten | 350 m weiter
gesamt 350 m |
|  | 2. Bei Veldener Str./B388 links abbiegen (Schilder nach Passau/Vilsbiburg/Velden)
Weiter auf B388
Ca. 3 Minuten | 2,9 km weiter
gesamt 3,2 km |
|  | 3. Bei Osen rechts abbiegen (Schilder nach Maiselsberg/Schweinhub/Zeiding/Aich/Od am Holz)
Ca. 1 Minute. | 500 m weiter
gesamt 3,7 km |
|  | 4. Rechts halten bei Weststraße | 300 m weiter
gesamt 4,0 km |
|  | 5. 1. links auf Maiselsberger Str. nehmen
Ca. 1 Minute. | 800 m weiter
gesamt 4,9 km |
|  | 6. 3. rechts auf Prälat-Pfanzelt-Weg nehmen
Das Ziel befindet sich rechts | 57 m weiter
gesamt 4,9 km |

 Prälat-Pfanzelt-Weg 2, 84416 Taufkirchen

Diese Angaben dienen nur zu Planungszwecken. Es ist möglich, dass die Verkehrsverhältnisse aufgrund von Baustellen, Verkehr, Wetter oder anderen Faktoren von den hier dargestellten Vorschlägen abweichen. Sie sollten daher Ihre Reise entsprechend planen und alle Verkehrsschilder oder Hinweise bezüglich Ihrer Route beachten.

Kartendaten ©2011 Tele Atlas

