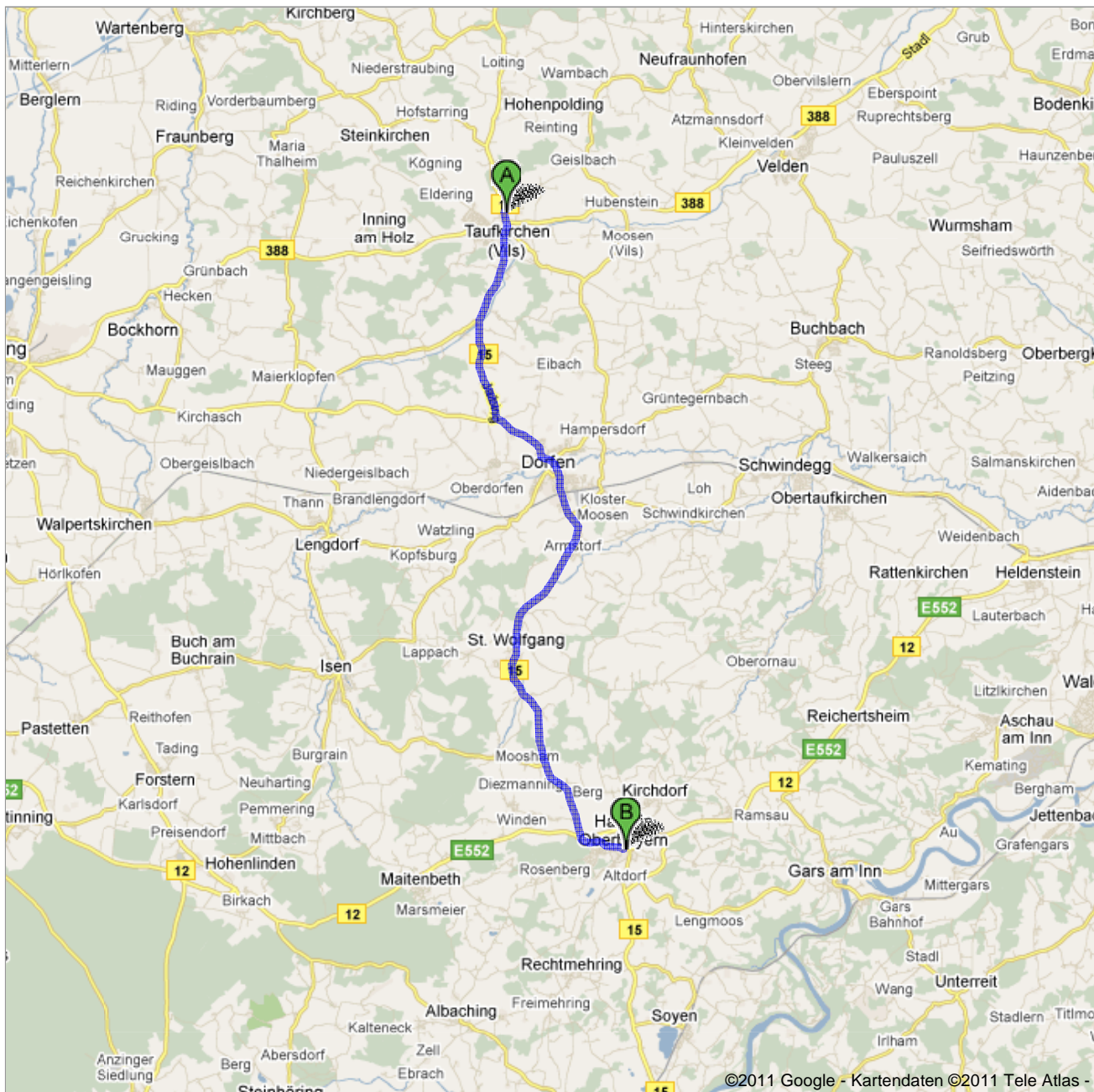






**Route nach Haag in Oberbayern**  
25,3 km – ca. 27 Minuten



 84416 Taufkirchen (Vils)

- 
- |  |                                  |
|--|----------------------------------|
| 1. Von <b>Landshuter Str./B15</b> nach <b>Süden</b> Richtung <b>Ziegelstraße</b> starten<br>Weiter auf B15<br>Den Kreisverkehr passieren<br>Ca. 14 Minuten | 12,5 km weiter<br>gesamt 12,5 km |
|  2. Bei Gabelung rechts halten<br>Weiter auf B15<br>Ca. 11 Minuten         | 11,3 km weiter<br>gesamt 23,8 km |
| 3. Weiter auf <b>Münchener Str.</b><br>Ca. 2 Minuten   | 1,4 km weiter<br>gesamt 25,2 km  |
| 4. Weiter auf <b>Hauptstraße</b>   | 91 m weiter<br>gesamt 25,3 km    |

 Haag in Oberbayern

---

Diese Angaben dienen nur zu Planungszwecken. Es ist möglich, dass die Verkehrsverhältnisse aufgrund von Baustellen, Verkehr, Wetter oder anderen Faktoren von den hier dargestellten Vorschlägen abweichen. Sie sollten daher Ihre Reise entsprechend planen und alle Verkehrsschilder oder Hinweise bezüglich Ihrer Route beachten.

Kartendaten ©2011 Tele Atlas