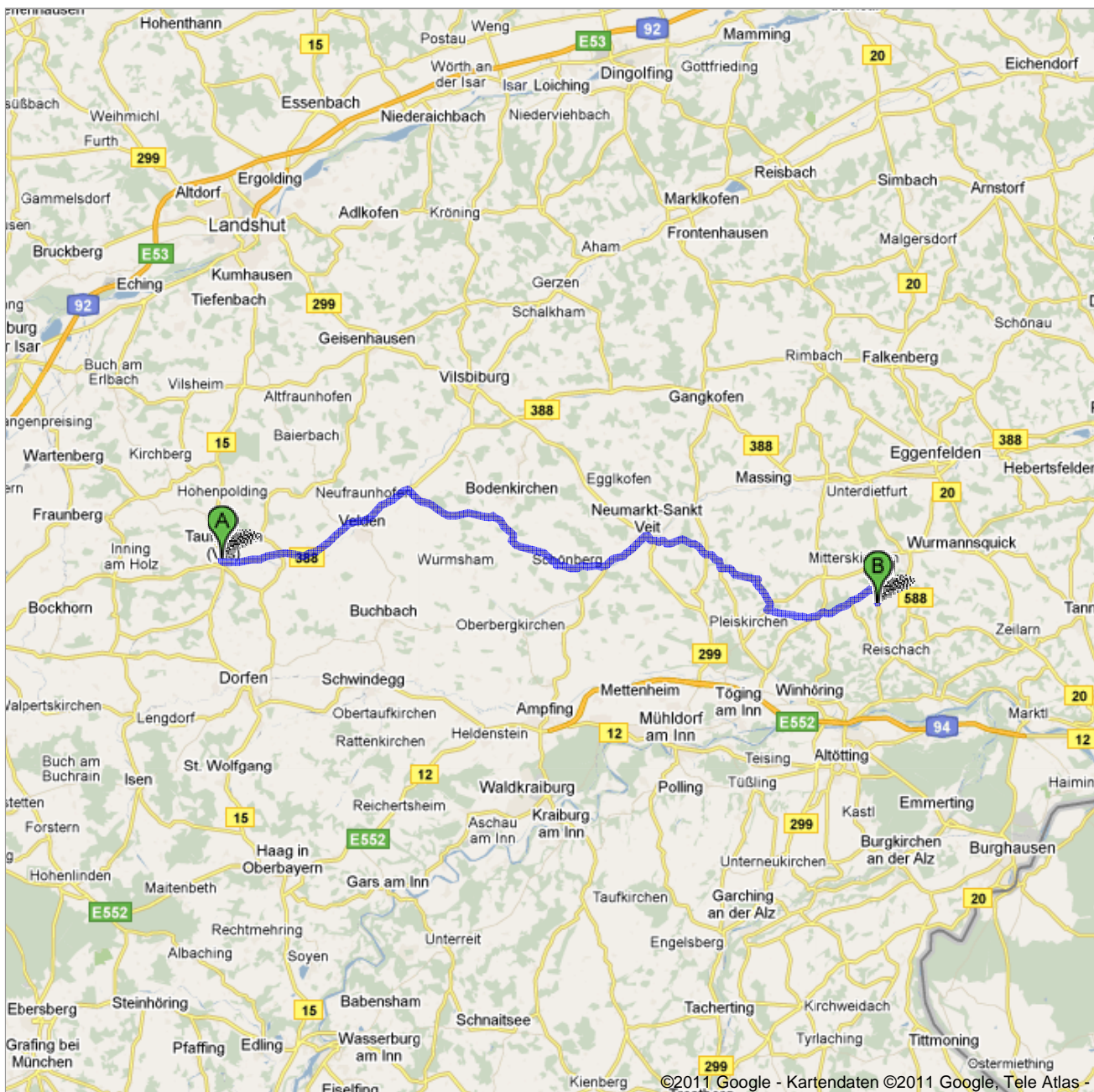

















Route nach Arbing, Reischach
53,1 km – ca. 55 Minuten



 84416 Taufkirchen (Vils)

1. Von **Landshuter Str./B15** nach **Süden** Richtung **Ziegelstraße** starten 350 m weiter
gesamt 350 m
-  2. Bei **Veldener Str./B388** links abbiegen (Schilder nach **Passau/Vilsbiburg/Velden**)
Weiter auf B388
Ca. 12 Minuten 13,7 km weiter
gesamt 14,1 km
-  3. Bei **LA1** rechts abbiegen
Ca. 6 Minuten 6,3 km weiter
gesamt 20,4 km
-  4. Bei **LA47** rechts abbiegen
Ca. 2 Minuten 2,4 km weiter
gesamt 22,8 km
5. Weiter auf **MÜ5**
Ca. 6 Minuten 6,7 km weiter
gesamt 29,4 km
-  6. Bei **Kai/St2086** links abbiegen
Weiter auf St2086
Ca. 4 Minuten 3,4 km weiter
gesamt 32,8 km
7. Im Kreisverkehr **erste** Ausfahrt **Bahnhofstraße/B299** Richtung **Traunstein/Altötting** nehmen
Weiter auf B299
Ca. 1 Minute. 550 m weiter
gesamt 33,4 km
-  8. Links halten bei **Sankt-Veiter-Straße/MÜ4** (Schilder nach **Sankt Veit/Nonnberg**)
Ca. 2 Minuten 950 m weiter
gesamt 34,3 km
-  9. Bei **MÜ4** rechts abbiegen
Ca. 7 Minuten 7,0 km weiter
gesamt 41,4 km
10. Weiter auf **AÖ33** 550 m weiter
gesamt 41,9 km
-  11. Bei **Straß/AÖ2** rechts abbiegen
Weiter auf AÖ2
Ca. 3 Minuten 2,4 km weiter
gesamt 44,4 km
-  12. Bei **Schwalbenberg/AÖ4** links abbiegen
Weiter auf AÖ4
Ca. 4 Minuten 3,4 km weiter
gesamt 47,8 km
-  13. Bei **AÖ3** links abbiegen
Ca. 1 Minute. 500 m weiter
gesamt 48,3 km
-  14. 1. rechts auf **Vorwald/AÖ4** nehmen
Weiter auf AÖ4
Ca. 4 Minuten 3,7 km weiter
gesamt 51,9 km
-  15. Bei **Lidorf/AÖ32** rechts abbiegen
Weiter auf AÖ32
Ca. 1 Minute. 1,1 km weiter
gesamt 53,1 km

 Arbing, Reischach

Diese Angaben dienen nur zu Planungszwecken. Es ist möglich, dass die Verkehrsverhältnisse aufgrund von Baustellen, Verkehr, Wetter oder anderen Faktoren von den hier dargestellten Vorschlägen abweichen. Sie sollten daher Ihre Reise entsprechend planen und alle Verkehrsschilder oder Hinweise bezüglich Ihrer Route beachten.

Kartendaten ©2011 Google, Tele Atlas